

Утверждена

(наименование документа об утверждении, включая наименования органов государственной власти или

органов местного самоуправления, принявших решение об утверждении схемы или

подписавших соглашение о перераспределении земельных участков)

от _____ № _____





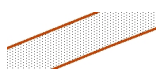

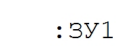


Схема расположения земельного участка или земельных участков на кадастровом плане территории

Площадь земельного участка		1 871 м ²	
Обозначение характерных точек границ	Координаты, м		
	X	Y	
1	2	3	
н1	645 953,77	2 267 889,66	
н2	646 006,58	2 267 886,73	
н3	646 012,29	2 267 917,74	
н4	645 992,62	2 267 920,80	
н5	645 955,03	2 267 925,59	
н6	645 954,67	2 267 914,90	
н1	645 953,77	2 267 889,66	



Масштаб 1:1 500

Условные обозначения:

-  - граница кадастрового квартала
-  - номер кадастрового квартала
-  - границы земельных участков по сведениям ЕГРН
-  - кадастровый номер земельного участка по сведениям ЕГРН
-  - границы зон с особыми условиями использования территории
-  - граница образуемого земельного участка
-  - обозначение образуемого земельного участка
-  H6 - образуемая точка, сведения о которой позволяют однозначно определить ее местоположение
-  - граница ОКС